

EVIDENČNÍ LIST HLÁSNÉHO PROFILU

VODOMĚRNÁ STANICE SKALIČKA

KATEGORIE:

C

Tok: Lubě
Stanice: Vodoměrná stanice Skalička
GPS: 49.3552493°N, 16.5117980°E
Obec: Skalička
ORP: Tišnov
Kraj: Jihomoravský



Hlásný profil kategorie C, ve správě obce Malhostovice. Nachází se na mostě, který je součástí nově vybudované cyklostezky, 2,4 km protiproudě od Malhostovic, nedaleko obce Skalička. Hlásný profil obsahuje ultrazvukové čidlo s online přenosem dat a vodočetnou lať.

Číslo hydrologického pořadí:






Průměrný vodní stav (cm):

Nejvyšší zaznamenaný vodní stav (cm):

Nejvyšší zaznamenaný vodní stav (datum):

Provozovatel stanice: Obec Malhostovice

Stupně povodňové aktivity (cm)

I.SPA	bdělost		-
II.SPA	pohotovost		-
III.SPA	ohrožení		-
IV.SPA	extrémní ohrožení		-
	sucho		-

Četnost hlášení SPA

I.SPA	min. 1x denně
II.SPA	min. 2x denně
III.SPA	min. 3x denně

Vodočetná lať: ANO

Přenos dat: ANO

SMS: ANO

Centrum automatického sběru dat:

Naměřená data jsou dostupná na:

Související digitální povodňový plán: <https://www.edpp.cz/povodnovy-plan/malhostovice/>